

Gemeinde GAIMBERG



Vorhanden:	Neuerlassung:	Änderung:	SITRO NUMMER	708
			Fortlaufende Nummer:	
			Planbezeichnung:	
		<input checked="" type="checkbox"/>	ÖRK	
		<input checked="" type="checkbox"/>	FWP	
			BP	
			EBP	

Örtliches Raumordnungskonzept Flächenwidmungsplan Bebauungsplan Ergänzender Bebauungsplan

PLANUNGSBEREICH : KG Obergaimberg
BETROFFENE GRUNDSTÜCKE : 7/4 und 473

DEM GEMEINDERATS BESCHLUSS
VOM 02.12.2022 ZUGRUNDE GELEGEN

ZUR ALLGEM. EINSICHT AUFGELEGEN:
gem. § 64 TROG 2022
VOM 05.12.2022 BIS 03.01.2023
VOM BIS
VOM BIS

GEMEINDEVERMERKE:

Bgm. Webhofer Bernhard

DER BÜRGERMEISTER :



VERMERKE DER LANDESREGIERUNG
ALS AUFSICHTSBEHÖRDE.

PRÜFVERMERK DER ABTEILUNG RAUMORDNUNG UND STATISTIK

AMT DER TIROLER LANDESREGIERUNG
Abt. Raumordnung und Statistik

Ro-stat
vom 13.2.23

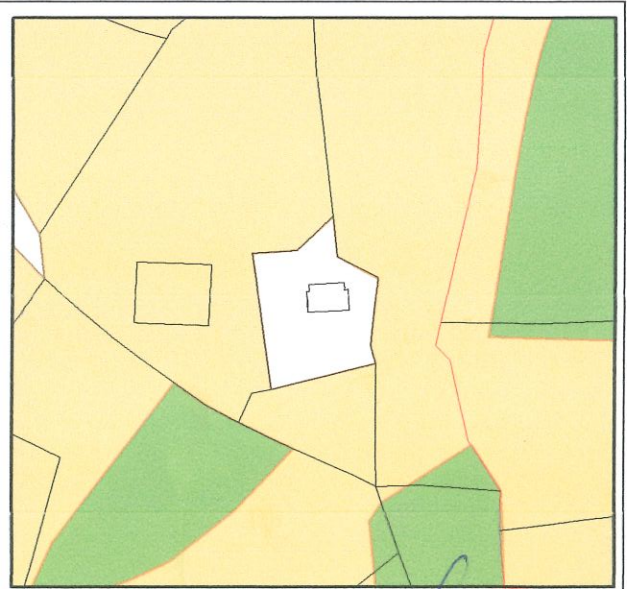
RoBau 2-708/9/26-2023
Bescheid vom 28. Feb. 2023
Gemäß § 67 Abs. 4 iVm
§ 65 Absatz 3 TROG 2022
LGBl. Nr. 43, erteilt.



Für die Landesregierung:

Mag. Steiner

KATASTRALGEMEINDE: Obergaimberg
PLANGRUNDLAGE: DKM M 1000
DATENSTAND: 04.2022
MASSSTAB DETAILPLAN: 1:500



KUNDMACHUNG gem. § 67 TROG 2022

VOM 09.03.2023
BIS 24.03.2023

Bgm. Webhofer Bernhard

DER BÜRGERMEISTER:

MASSTAB ÜBERSICHTSPLAN : 1:5000

DER PLANVERFASSER :

Quellen und Plangrundlagen:

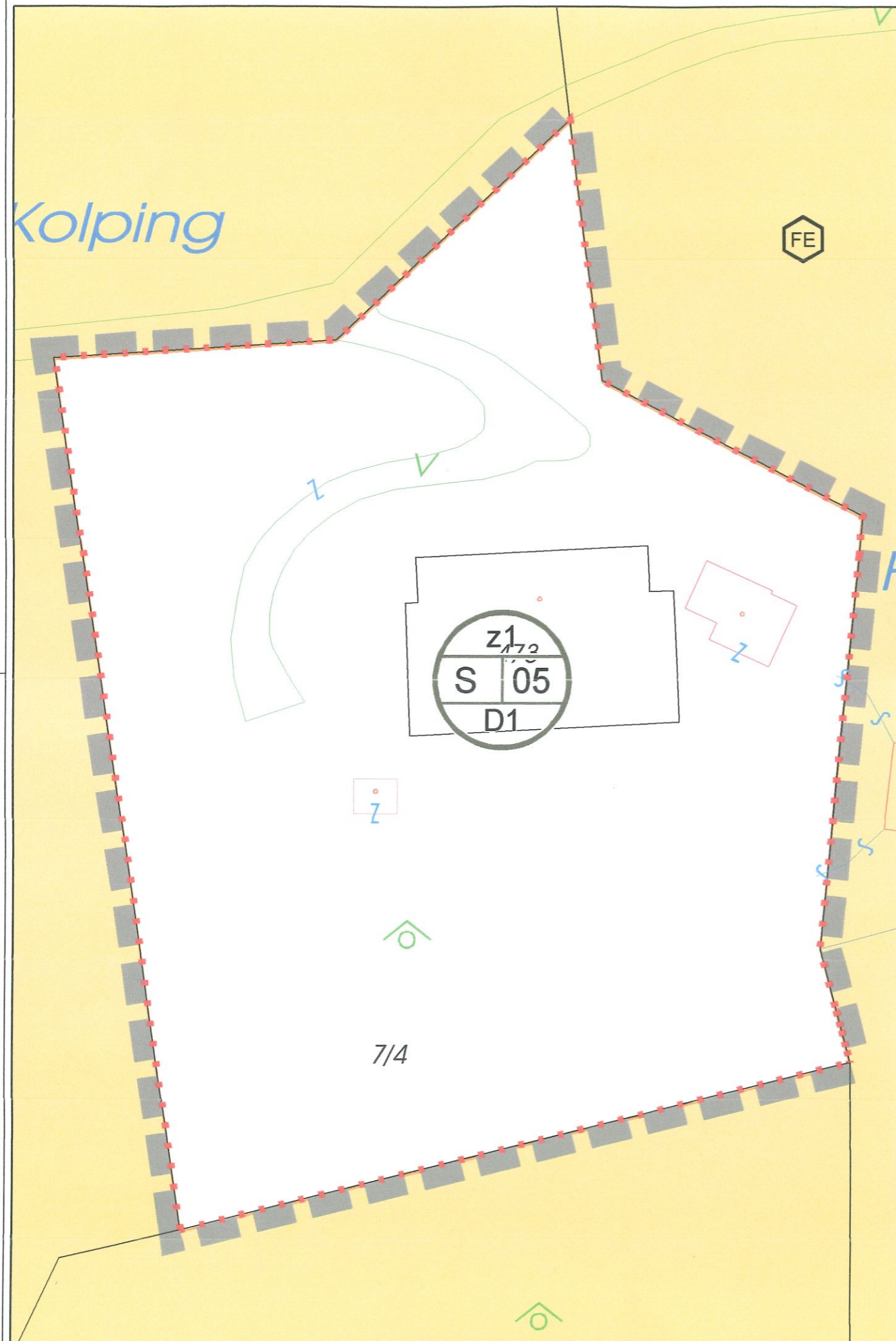
- Digitale Katastralmappe DKM
(c) BEV 2022
Datenstand: 01.04.2022
- Gefahrenzonenplan
Land Tirol
Abt. RO u. Statistik - tiris
Datenstand: 08.2022

Lienz, am 31.08.2022





raum.gis

Dr. Thomas Kranebitter
ruefenfeldweg 2b 9900 lienz kranebitter@raumgis.at

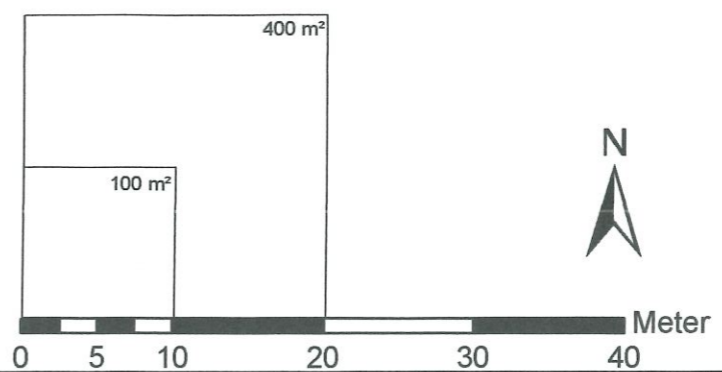




Planzeichen: Nach dem Tiroler Raumordnungsgesetz 2022
und der Planzeichenverordnung 2022

- 
Abgrenzung Planungsbereich
- 
§ 27(2)k Freihalteflächen für Freizeit-, Sport- und Erholungsnutzung
- 
§ 31(1)d,e Grenzen unterschiedlicher Festlegungen der Bebauung
- 
§ 31(1)e,i,l,m Vorwiegend Sondernutzung
Stempel S 05 / z1 / D1:
"Berggasthof in max. 2 Gebäuden mit höchstens 60 Betten,
Personalwohnungen und Nebenanlagen"

Längen - Flächenmaßstab: M 1:500



Sachbearbeitung: grd
Software: GeoOffice Analyst 10.5
EDV-Zahl: 1045ruv13-örk.mxd
Geschäftszahl: 1045ruv/2013
Datum Ausgabe: 31.08.2022